

Copenhagen Islands

“Coastal Imaginaries” er navnet på den danske Pavillon på Arkitekturbiennalen i Venedig, kurateret af Josephine Michau. “Coastal Imaginaries” er opbygget som en kollektiv og kollaborativ indsats med bidrag fra arkitekter, forskere og kunstnere. Den danske landskabsarkitektvirksomhed Schønherr har i deres bidrag udarbejdet en ny strategi for hovedstaden, ‘Copenhagen Islands’, hvor den klassiske byplanlægning fra 1947 er afløst af byudvikling baseret på holme, der opstår i et delta mellem havvand og regnvand.

20. maj åbnede udstillingen for 18. gang. Vi bringer her den del af åbningstalen, som partner i Schønherr Rikke Juul Gram holdt på dagen.



I samarbejde med alle disse dejlige mennesker præsenterer Schønherr en innovativ og forskningsbaseret vision for udviklingen af hele Københavns hovedstadsområde, kaldet Copenhagen Islands.

Denne vision udforsker et fornyet forhold til det næsten glemte landskab og topografien, der ligger under byen.

København kalder sig selv den bedste storby i verden at bo i. Men noget er under forandring. Natur- og klimaforandringer er begyndt at ryste fundamentet under denne “velfærds-hovedstad”.

Ifølge både IPCC-rapporterne og FN’s generalsekretær, Antonio Guterres, er København særligt udsat for fremtidige oversvømmelser.

Københavns planlægningsparadigmer er ved at smuldre, og den grundlæggende infrastruktur er ikke tilpasset

de større klimaskabte forandringer, som alle forskere ser ude i horisonten.

Med visionen ‘Copenhagen Islands’ afprøver vi derfor en afløser for den danske hovedstads tidligere planlægningsstrategi, “Fingerplanen”.

Denne nye udvikling af hele storbyen vil fremover være baseret på de kunstige småøer, som dukker op i deltaet mellem det stigende havvand og den forøgede mængde regnvand, som København allerede nu kæmper mod fra alle sider.

Her eksperimenterer vi med metoder til at tilvejebringe den nødvendige plads til hav-, grund- og regnvand, i brede zoner langs kystlinjen og gennem byområdet, hvor naturens skrøbelige økosystemer kan absorbere vandet – som en kæmpe stor svamp.

Byudviklingen skal derfor – over de næste 30-70 år – skifte fra de tætbegygede og lavtliggende havneområ-

der i det centrale København til smukt beliggende marginale zoner i forstæderne – tæt på alle de fritidsmuligheder, som naturen kan give mulighed for.

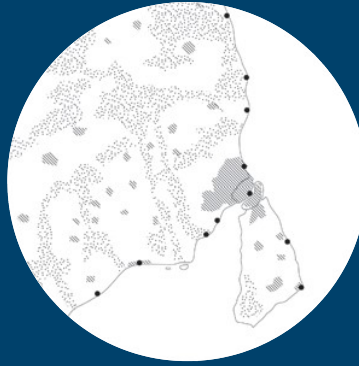
Copenhagen Islands er ikke svaret på alle spørgsmål, men begyndelsen på en ny samtale:

- Kan klimaforandringerne være løftestang for en fornyet alliance mellem byen og naturen?
- Er en centraliseret udvikling af København en levedygtig strategi for vores hovedstad – som helhed?
- Er mobilitet en vigtigere del af infrastrukturen end klimatilpasning og tilgængelighed til landskab og natur?
- Kan naturbaseret planlægning og design fungere som en fælles tilgang, som kan anvendes alle steder på jorden – som en helbredende gestus?



1 – DEN DANSKE HOVEDSTAD

Med sin placering i det østlige Danmark har København fungeret som landets hovedstad siden 1400-tallet.



2 – EN GAMMEL KYSTBY

Byen har gradvist spredt sig langs kysten, over øer og lavtliggende morænelandskaber, takket være indbringende handel, fiskeri og landbrug.



3 – "FINGERPLANEN"

Fingerplanen blev lanceret i 1947, og den kombinerede urbanisering, et radiær system af pendlertog og store grønne områder mellem fingrene.



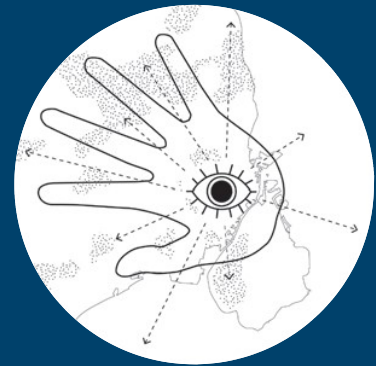
4 – MONOCENTRISK UDVIKLING

Trods Fingerplanens åbenlyse succes har den skabt en monocentrisk storby med et kæmpestort økonomisk, socialt og rumligt pres på den indre by.




5 – UDFORDRET AF VAND

Stigende havvand, grundvand og forøgede nedbørsmængder i oplandet udgør nye udfordringer for Fingerplanen.



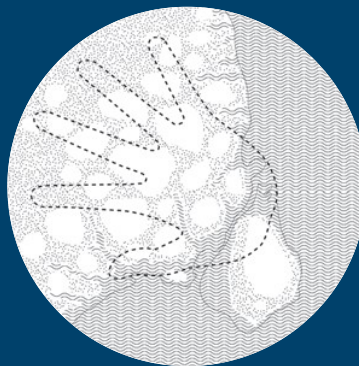
6 – EN PERIFERI AF LØSNINGER

Hvis vi flytter fokus væk fra bykernen og mod naturen og byens yderkant, kan vi finde nye løsninger på byens forskellige udfordringer.



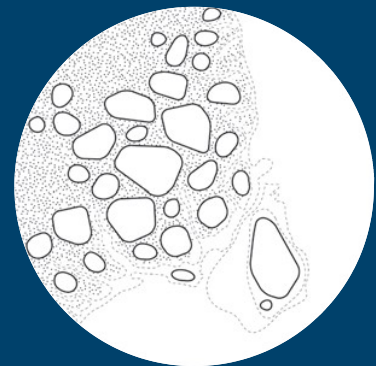
7 – AFLÆSNING AF LANDSKABET

Et SAMARBEJDE med naturkræfterne, terrænet og hydrologien kan danne et solidt grundlag for udviklingen af København som storby.



8 – EN BLÅ/GRØN HOVEDSTAD

København kan blive en blå/grøn polycentrisk hovedstad med selv bærende områder, der fungerer i syntese med naturen og hinanden.



9 – COPENHAGEN ISLANDS

Det er tid til at sige farvel til Fingerplanen og udforske en ny og bæredygtig udviklingsramme med Copenhagen Islands.