

arki_lab

Democratic Urban Design and Strategies





arki_lab

Democratic Urban Design and Strategies



Manifest

1. Vi er bindeled mellem den professionelle og lægmanden

Ved at udfylde det mellemrum, der opstår i arbejdet mellem top-down og bottom-up, og forbinde systemer og mennesker.

2. Vi er by pædagoger

Og arbejder med at udforske området mellem læring og byudvikling.

3. Vi er et mangfoldigt og tværfagligt firma

I erkendelse af at byudvikling er et komplekst felt og vi ikke kan løse komplekse bymæssige opgaver alene på en arkitektfaglig baggrund.

4. Vi er ikke bange for at få snavsede hænder

Og har derfor en hands-on tilgang til design og borgerinddragelse gennem hele processen.

5. Vi bekymrer os om vores planet

Og sigter mod, gennem en bæredygtig og overordnet tilgang, at foreslå hybride løsninger, hvor naturen og mennesket interagerer og stimulerer hinanden.

6. Vi tror på demokratisk byudvikling

Og kæmper for, at alle grupper i samfundet blive inddraget, selv de mindre ressourcestærke af dem.

7. Vi tror på samskabelse

Og arbejder på at bringe alle interessenter til bordet for at opbygge demokratiske og bæredygtige projekter.

8. Vi tror på processen

Vi har lært af erfaringer og anerkender betydningen af de enkelte trin af rejsen snarere end det endelige produkt.

9. Vi tror på samarbejde

Og teamer derfor op med ligesindede beslutningstagere og forandringsagenter.

10. Vi tror på dig

Vel vidende, at en mere demokratisk by har brug alle, også for dig!



De unge og folkeskolen

Mit København





Mit København

Frederik 9A



Gunner vov hansens plads

Jeg vil gerne arbejde med triangler



Katherine P 9A

Fotex
BAG



Sarah 9A

Lørdag eller søndag



22-08-2013

<https://maps.google.dk/>

Min logbog til at dokumentere min færd i en uge forud for projektopgaven

Min logbog til at dokumentere min færd i en uge forud for projektopgaven

Min logbog til at dokumentere min færd i en uge forud for projektopgaven

Min logbog til at dokumentere min færd i en uge forud for projektopgaven

Min logbog til at dokumentere min færd i en uge forud for projektopgaven

Min logbog til at dokumentere min færd i en uge forud for projektopgaven

Mit København

Mit København

Mit København

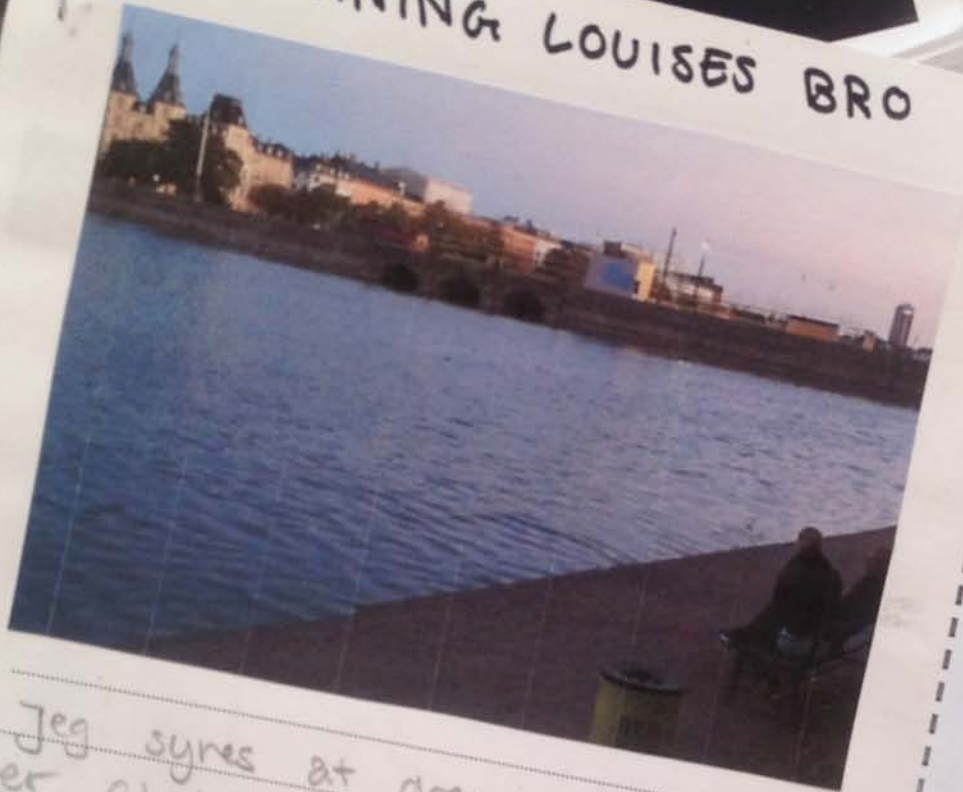
Hind 9A

Rådhuspladsen

Mille 9A

Nadia 9A
- Rigshospitalet

DRONNING LOUISES BRO



Jeg synes at dronning Louises bro er flot, men den kunne blive endnu flottere. Jeg har altid tænkt at det kunne være rigtig flot at sætte lys på den.

Registrering af din dag. Husk at skrive jævnligt dagen. Hvad har du lavet? Hvor lang tid har du brugt på et sted hen, hvordan kom du så frem mm.?

06:00

08:00

10:00

12:00

14:00

16:00

18:00

20:00

22:00

Sover

Vågner.

Ser TV,

spiser

Rydder op på mit

Pakker mine ting.

Tager hjem til min

Spiser aftensmad

Laver



Parken Parkering

Jeg har valgt denne parkerings plads fordi den aldrig bliver brugt, udover si fodbold kampe. Jeg har stået på allestøjer én gang derhøve, men ellers bruger jeg den aldrig. Men pladsen er parken og faldet parken dsen er forholdsvis hy, men bliver n aldrig brugt

lgt det her sted? Hvordan bruger du stedet det? Hvem bruger det ellers? Or

Registrering af din dag, Husk at skrive jævnlig dagen. Hvad har du lavet? Hvor lang tid har du et sted hen, hvordan kom du så frem mm.?

06:00

08:00

08:30
10:00

12:00

14:00

16:00

18:00

20:00

22:00

fødselsdag


Jeg vågner klar til min mor vi kører, helle fan Herlev (se vedlagt s

Vi kører hjem. Jeg er

een i en uge for

Madhuspladsen

Mit



Jeg har været denne her gode fordi
 jeg bor der, det har jeg gjort hele
 mit liv, jeg går på den hver dag
 eneste dag, det kunne være sjovt at
 se nye muligheder. Der er altid
 mange mennesker på café figaro som
 er super hyggeligt. Der er brosten
 den har mange gamle vnikke
 sig.

er du stedet, hvis du bruger det? Hvad

08:00

10:00

12:00

14:00

16:00

18:00

20:00

22:00

24:00

Jeg

Idret

Jeg
Jeg

Studie



paradis















Instagram

Hvad skal i registrere

#1 Tag et billed af der hvor du helst vil opholde dig i byrummet, og skriv på billedet hvorfor.

#2 Tag et billed af hvem du synes er den mest markante brugergruppe i byrummet, og skriv på billedet hvem du synes det er der mangler plads til.

#3 Tag et billed der rummer den stemning du synes der er i byrummet, og skriv på billedet hvad du synes føles trygt og utrygt.

#4 Tag et billede af noget i byrummet som er fedt og fungerer, og skriv hvad der er fedt ved det og hvorfor det fungerer.

Guldberg byplads
Sjællandsgade/Prinsesse Charlottesgade

Assistentens kirkegård

arki.lab

Multipladsen
Ravnsborggade/Sankt Hans gade

Blågård skole

Dr. Louise bro

Botanisk have

Kongens have


Charlotte Ammundsens plads
Nørresgade/Nansensgade


Nørreport Station
Nørreport

Hauser plads
Hausergade/Pustervig

HC Ørsted parken

Inspirationsløb

 3 min/250 m

 2 min/600 m

© Kobenhavns Kommune, Kort og data er vejledende.





PHOTO



bassbombass

🕒 1h



● **bassbombass** We like the Place because lys cozy and you Can skate here #urbanrun14 #1

@osvald_lolz

Picture talen by Mikkel



PHOTO



totalalex

🕒 1h



● **totalalex** #urbanrun14 #1 We took this picture because it you're able to see most of the place, and it defines how it feels.

🍷 Like

💬 Comment





PHOTO



martinawne

🕒 55m

📍 Charlotte Ammundsens Plads



♥ **annilonxg**

● **martinawne** Der burde komme flere unge og bruge sin fritid på dette sted. Også til dem der bare har lyst til at sidde og slappe af. #urbanrun14 #2



PHOTO



hanar2200

🕒 51m




● **hanar2200** Jeg syntes det er et fedt sted fordi både børn og voksne kan bruge det #urbanrun14 #4

♥ Like

💬 Comment







Vores umiddelbare indtryk og oplevelse af byrummet betyder meget for, om vi har lyst til at komme igen, om vi føler os godt tilpas eller ikke bryder os om det.

Prøv at tænke på, hvordan I havde det, da I ankom til stedet. Stol på jeres intuition og beskriv jeres første følelse af stedet.

■ Byrumsanalyse 2 // Stedet

#1 Hvad synes I om stedet? Er der pænt, grimt, hyggeligt, ubehageligt?

#2 Hvordan mon der er om vinteren i forhold til om sommeren? Og hvad er vigtig når man skal kunne bruge et sted hele året rundt?

#3 Hvilke positive og negative sider er der ved pladsen i forvejen?

Tag et billede af enten noget godt eller dårligt ved pladsen, læg det på Instagram og hashtag billedet med #localsquare14 og enten #good eller #bad. Hvis I ikke vil uploade billedet kan I sende det som "Direct" til @arki_lab (arki_lab's instagramkonto).

Skriv dine svar her:



FRA LULJETAMEMETI



TIL



luljetamemeti
#bad

2d



Tilføj en kommentar...



FRA RADAWANELZINEE



TIL



radawanelzinee
#localsqaure14 #good fordi der er skygge og meget plads

1d



Tilføj en kommentar...






TIL



meisacph 1d
@arki_lab #bad #dyster 🤔




TIL



mercan.yildirim 1d
Godt ;-) (porten)

CoCityApp



CoCityApp

Co-creating your city



Mit København

Frederik 9A



Gunner vov hansens plads

Jeg vil gerne arbejde med triangler



Katherine P 9A

Fotex
BAG



Sarah 9A

Lørdag eller søndag



22-08-2013

<https://maps.google.dk/>

Nadia 9A
- Rigshospitalet

Mille 9A

Min logbog til at dokumentere min færd i en uge forud for projektopgaven

Min logbog til at dokumentere min færd i en uge forud for projektopgaven

Min logbog til at dokumentere min færd i en uge forud for projektopgaven

Min logbog til at dokumentere min færd i en uge forud for projektopgaven

og til at dokument

og til at dokumentere min færd i en uge forud for projektopgaven

og til at dokumentere m







●●●● TELIA

13.44

27%





CoCityApp



Cocreate your City

[About](#)


[Services](#)

[Login](#)

[Sort](#)



Upload and display your idea here



Upload and display your idea here


Upload and display your idea here

Upload and display your idea here











CoCityApp

Co-creating your city

arki_lab

// ET VÆRKTØJ TIL KOMMUNEN

CoCityApp er et redskab til at undersøge forskellige områders potentialer via borgerinddragelse.

App'en giver mulighed for via en demokratisk proces at lade folk drømme om fremtiden for deres by.

Borgerinddragelse



ANERKEND VÆRDIEN AF BORGERNES IDÉER

Borgere der færdes i byen har ofte gode idéer. Hvor kan de dele dem?



INDSAML BORGERNES VIDEN OG VISIONER

CoCityApp er et redskab, der kan hjælpe kommunerne med at indsamle idéer til byens udvikling, påskønne dem og bruge dem i arbejdet med demokratisk byudvikling.



SKAB EN PLATFORM FOR DIALOG

App'en fungerer som en platform for dialog mellem kommunen og borgerne ved at indsamle og gøre brug af borgernes idéer.

Flexibility



HELE TIDEN // KONTINUERLIG DATA

CoCityApp er en vedvarende service, der giver nutidige, geolokaliserede og kvalificerede data udsprunget direkte fra borgernes spontane idéer.



FOKUSPUNKT // TIDSAFGRÆNSET KAMPAGNE

Via en tidsramme-funktion i app'en kan man fokusere på et bestemt område eller emne, hvorefter resultaterne kan blive fremhævet igennem en kampagne.



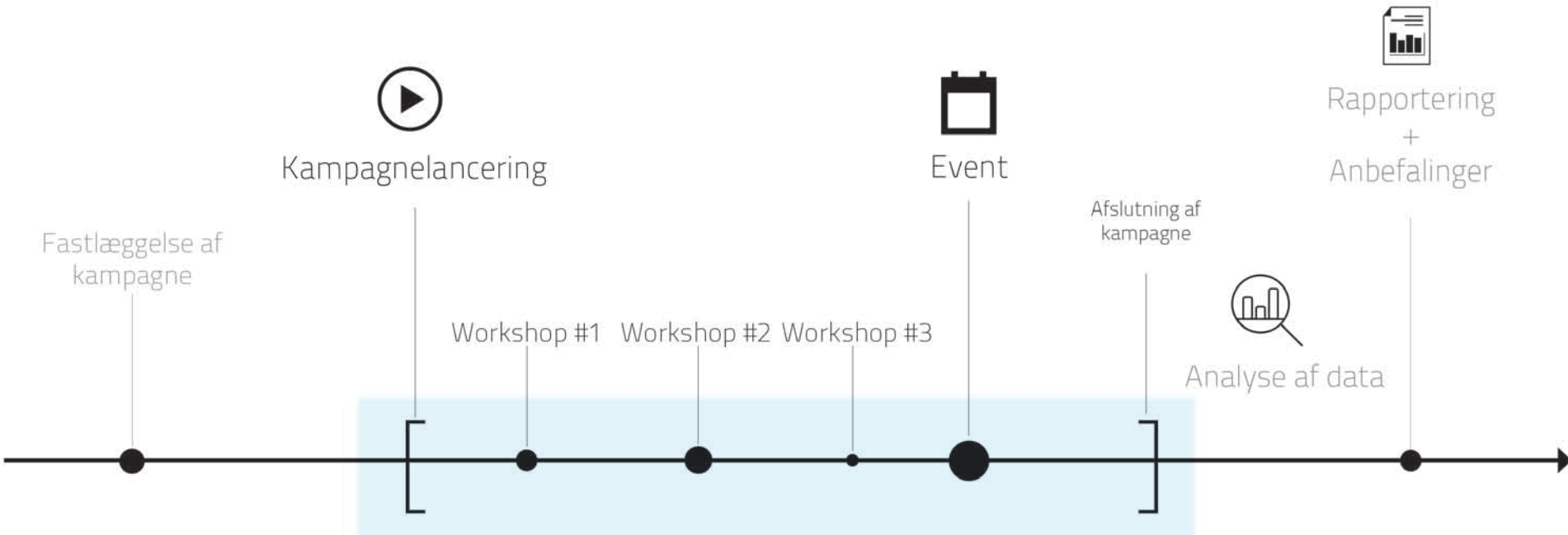
HØJDEPUNKT // ENGANGSEVENT

Hvis man ønsker at indføre CoCityApp, lære om brugen af den eller ønsker at øge sin viden om et bestemt emne, kan der arrangeres forskellige events såsom workshops eller konkurrencer.

Digitale værktøjer



Proces



Produkter / Ydelser



Strategi



Workshops



Events



Rapportering

arki_lab

democratic urban design and strategy